

	Formato Estándar: Informe Mensual de Dependencias Directas y Descentralizadas	Versión: 1
		Emisión: 21/06/2024

INFORME MENSUAL

DEPENDENCIA:	Instituto Municipal de Investigación y Planeación de Nogales (IMIP)				
TITULAR:	M.V.I.I. Jaime Wenceslao Parra Moroyoqui				
INFORME #:	18	MES:	Junio	AÑO:	2024

Informe por área o función de la dependencia.

Dirección General.

Reuniones del Órgano de Gobierno del IMIP.

- **Vigésima Sesión Extraordinaria.**
4 de Junio de 2024.
 - **Acuerdos:**
 - Acuerdo Número 1: Se aprueba por unanimidad el Orden del Día.
 - Acuerdo Número 2: Se aprueba por unanimidad la dispensa de la lectura y aprobación del Acta anterior.
 - Acuerdo Número 3: Se aprueba por unanimidad el uso de la voz a la L. C. P. Zuarli Patricia Bojorquez Romo para su intervención en toda la Reunión.
 - Acuerdo Número 4: Se aprueba por unanimidad la Apertura de Partida 59101, Software y Suficiencia Presupuestaria por \$19,024.00 Pesos.
 - Acuerdo Número 5: Se aprueba por unanimidad la Adquisición de Software Anual Arcgis Pro Basic con la empresa Sistemas de Información Geográfica S. A. de C. V.
 - Acuerdo Número 6: Se aprueba por unanimidad las Transferencias Compensadas al Segundo Trimestre 2024 por la cantidad de \$165,344.00 pesos.
 - Acuerdo Número 7: Se aprueba por unanimidad el uso de la voz a la Arq. Lucia Villegas Bojorquez para su intervención en la Reunión.
 - Acuerdo Número 8: Se aprueba por unanimidad la autorización de compra de computadora de cotización número uno, para Coordinación de Diseño Urbano y Equipamiento.

	Formato Estándar: Informe Mensual de Dependencias Directas y Descentralizadas	Versión: 1
		Emisión: 21/06/2024

Coordinación de Administración y Difusión.

Realización de Inventario Institucional.

Se realizó el cotejo físico del inventario de bienes muebles del Instituto, con la finalidad de cumplir con las normativas de control interno y Transparencia Municipal, el resultado obtenido positivamente se publicará en el los portales correspondientes.



Coordinación de Movilidad e Infraestructura.

Atlas de Riesgos Hidrológicos de Nogales

28 mayo 2024: Se llevó a cabo la tercera reunión de avances para revisar los trabajos realizados por Hemek Ingeniería sobre la actualización del Atlas de Riesgo por Inundación.

29 mayo 2024: Reunión de gestión con representante de ADEQ sobre datos del manejo de información del Oso Wash que se agrega a la actualización del Atlas de Riesgo por Inundación.

03 junio 2024: Gestión con envío de documentación y solicitud para el segundo reembolso a IMIP por factura de Hemek relativa a los trabajos de Actualización del Atlas de Riesgo por Inundación.

	Formato Estándar: Informe Mensual de Dependencias Directas y Descentralizadas	Versión: 1
		Emisión: 21/06/2024

10 junio 2024: Dialogo con consultor del Condado de Santa Cruz Az. Para la gestión del sistema de modelado Hidrológico FLO-2D.

11 junio 2024: Dialogo con Gerente de Proyecto BDAN, Gerardo Calza, para determinar mecanismo para adquirir equipo de cómputo para la reproducción del programa FLO-2D.

Formulario para registro del RPAS (DRON) ante la Agencia Federal de Aviación Civil de México. 4 de Junio.



Instituto Municipal de Investigación y Planeación de Nogales.
Presente.

Hago referencia a su comunicado electrónico, por medio del cual requiere un folio de registro para el RPAS (Sistema de Aeronave Pilotada a Distancia) que se señala a continuación:

MARCA	MODELO	SERIE	PESO MÁXIMO DE DESPEGUE	CATEGORÍA	USO
AUTEL ROBOTICS	EVO II PRO V3	2AGNTMDC240958A	1.990 KG	MICRO	COMERCIAL-ESTADO

Sobre el particular, con fundamento en lo dispuesto por los artículos 1, 14 primer párrafo, 17, 26 y 36 fracciones I y XXVII de la Ley Orgánica de la Administración Pública Federal; 3, 15 y 19 de la Ley Federal de Procedimiento Administrativo; 4, 6 BIS fracción XXVI y 47 fracción VI de la Ley de Aviación Civil; 3 fracción IX, de la Ley de Vías Generales de Comunicación; 92 QUATER del Reglamento de la Ley de Aviación Civil; 3, inciso C, fracción I, 9, 10 fracción XXXVII, 31, 33 fracción XVI y 34 Reglamento Interior de la Secretaría de Infraestructura, Comunicaciones y Transportes; 1, 2, 3 BIS, 4, 8 fracción I, inciso f), 10 fracción I, 11 fracción II, 14, 14 QUINQUIES y demás aplicables del Reglamento del Registro Aeronáutico Mexicano; numerales 4.9, 5.2.1 primer párrafo y 15.3 de la Norma Oficial Mexicana NOM-107-SCT3-2019, que establece los requerimientos para operar un sistema de aeronave pilotada a distancia (RPAS) en el espacio aéreo mexicano; numeral 8.4.4., fracción I y IV del Manual de Organización de la Agencia Federal de Aviación Civil; le informo que después del análisis realizado a su solicitud y a los documentos que anexó a la misma, es procedente emitir el siguiente folio de registro de RPAS:

FOLIO DE REGISTRO	VIGENCIA
MX-OM-2-240605-1530-270605	05-06-2027

De conformidad a lo establecido por los artículos 92 Bis, 92 Ter y 92 Quater del Reglamento de la Ley de Aviación Civil, este Follo de Registro tiene una **vigencia de tres años**, contados a partir de la fecha de emisión del presente curso, asimismo, el operador asume la responsabilidad que pudiera resultar del mal uso del RPAS y del Follo de Registro otorgado por esta Dirección del Registro Aeronáutico Mexicano, emitido exclusivamente para efectos declarativos y de manera complementaria a las autorizaciones correspondientes de otras Dependencias del Ejecutivo Federal con base a los ordenamientos aplicables y a la información presentada a través de medios electrónicos así como al Apéndice "K".

Por último, se hace de su conocimiento que, a efecto de estar en posibilidad de operar el Sistema de Aeronaves Pilotadas a Distancia de conformidad al uso anteriormente señalado, **deberá dar cumplimiento a los requerimientos generales de operación** previstos en la Norma Oficial Mexicana NOM-107-SCT3-2019, bajo el apercibimiento de hacerle acreedor de las sanciones señaladas en la Ley de Aviación Civil y su reglamento.

Sin más por el momento, reciba un cordial saludo.

Atentamente

 Lic. Héctor Osnaya Flores
 Director del Registro Aeronáutico Mexicano.

2024

Boulevard Adolfo López Mateos 1990, Colonia Los Alpes, C. P. 06010, Alcaldía Álvaro Obregón, CDMX.
 Tel (55) 5723 9300 www.gob.mx/afac



Reunión Binacional sobre el saneamiento Fronterizo de Nogales, Son y Nogales, Arizona.

Presentación de resultados de inspección de gaviones y presupuesto de mantenimiento.



Reunión en Protección Civil del Estado de Sonora en Hermosillo.

Se realizó visita en la ciudad de Hermosillo, el día 19 de junio, a la Unidad de Protección Civil del Estado de Sonora para seguimiento de Publicación del Atlas de Riesgos Municipal, así como la entrega del ejemplar en físico.



	Formato Estándar: Informe Mensual de Dependencias Directas y Descentralizadas	Versión: 1
		Emisión: 21/06/2024

Visita al poso La Tomatera.

Se realizó la visita al lugar para realizar presupuesto de conexión de agua a la red de distribución de agua potable de la ciudad para abastecer a colonias de la zona centro.



Integración a grupo del agua convocado por el Ing. Juan Gim Nogales.

18 junio 2024: Integración a la reunión.

Elaboración de grafica de niveles de precipitación de lluvia anual durante los últimos 9 años en Nogales.

Coordinación de Diseño Urbano y Equipamiento.

Programa Municipal de Desarrollo Urbano del Centro de Población.

El día Miércoles 12 de junio se tuvo una reunión de seguimiento a las adecuaciones del PMDU financiado por SIDUR, donde atendieron Paloma Encinas, directora general de Planeación Urbana y Ordenamiento Territorial, Luis Osvaldo Diaz, Subdirector de Normatividad y Dictaminación, Jorge Medina, Secretario de Desarrollo Urbano y Ecología y Javier Villanueva, Director de Planeación y Desarrollo Urbano.

 REUNIÓN DE SEGUIMIENTO AL NUEVO PROGRAMA MUNICIPAL DE DESARROLLO URBANO DE NOGALES MINUTA DE TRABAJO		
Fecha y hora	Miércoles, 12 de junio de 2024 11:00 AM	
Lugar	Sala de Juntas de la Secretaría del Desarrollo Urbano y Ecología (SDUE) del H. Ayuntamiento en Nogales, Sonora.	
Objetivo:	Seguimiento a las adecuaciones del Programa Municipales de Desarrollo Urbano de nogales financiados por SIDUR.	
Intervienen	Nombre	Área
SIDUR	Paloma Encinas Conzón López	Directora General de Planeación Urbana y Ordenamiento Territorial
SIDUR	Luis Osvaldo Díaz Osuna	Subdirector de Normatividad y Dictaminación
Municipio de Nogales	Jorge Ignacio Medina Esqueda	Secretario de Desarrollo Urbano y Ecología
Municipio de Nogales	Javier Villanueva López	Director de Planeación del Desarrollo Urbano
Municipio de Nogales	Jaime Wenceslao Parra Moroyoqui	Director de IMIP
Municipio de Nogales	Personal técnico IMIP	IMIP
Municipio de Nogales	Personal técnico IMIP	IMIP
ORDEN DEL DÍA:	<ol style="list-style-type: none"> BIENVENIDA. EXPOSICIÓN DE OBJETIVOS DE LA REUNIÓN. REVISIÓN DEL ESTATUS DEL PROGRAMA MUNICIPAL DE DESARROLLO URBANO DE NOGALES. CLAUSURA. 	
ESTA TUS DEL PROGRAMA MUNICIPALES DE DESARROLLO URBANO DE NOGALES		
	<p>El PMDU de Nogales fue financiado por SEDATU en 2020; sin embargo, no se realizaron las adecuaciones posteriores a la consulta pública.</p> <p>Se realizaron 3 meses de trabajo de consulta pública respecto al PMDU.</p> <p>Con el objetivo de concluir los programas, SIDUR contrató en 2023 una consultoría para realizar dichas adecuaciones e incorporar las estrategias y proyectos del</p>	

100%

Estudio de Calidad del Aire en Nogales Sonora.

Durante este mes se estuvo trabajando en buscar la estrategia para elaborar un estudio de calidad ambiental en la ciudad, ya que se observa la presencia de enfermedades respiratorias continuamente en los ciudadanos.

- **Formato de Control de Calidad del Aire:** Se elaboró un formato donde se llevará un monitoreo diario durante el 2024.

23	Lunes	3	Junio	Bueno	44	8	46.5	32	34	68
23	Martes	4	Junio	Moderado	53	8.8	60	34	34	89
23	Miercoles	5	Junio	Moderado	53	8.7	58.5	36	35	89
23	Jueves	6	Junio	Moderado	52	8.3	57.8	35	32	65
23	Viernes	7	Junio	Bueno	46	6.6	50.3	31	29	41
23	Sabado	8	Junio	Bueno	45	6.9	49.3	30	35	38
23	Domingo	9	Junio	Bueno	41	7	45.5	30	38	76
24	Lunes	10	Junio	Moderado	52	8.4	56.5	32	38	85
24	Martes	11	Junio	Moderado	58	13	67.5	40	52	46
24	Miercoles	12	Junio	Moderado	58	12.7	46.5	52	54	77
24	Jueves	13	Junio	Moderado	60	14.2	65.5	54	43	69
24	Viernes	14	Junio	Moderado	65	12.6	82.8	43	43	69
24	Sabado	15	Junio	Moderado	55	11	59.3	51	46	66
24	Domingo	16	Junio	Bueno	45	8.2	48.8	39	45	68
25	Lunes	17	Junio	Bueno	36	5.8	39.4	30	35	80
25	Martes	18	Junio	Bueno	34	6.2	34.4	32	30	99
25	Miercoles	19	Junio	Moderado	73	14.1	98.9	52	37	27
25	Jueves	20	Junio	Moderado	57	9.8	66.6	62	35	24

	Formato Estándar: Informe Mensual de Dependencias Directas y Descentralizadas	Versión: 1
		Emisión: 21/06/2024

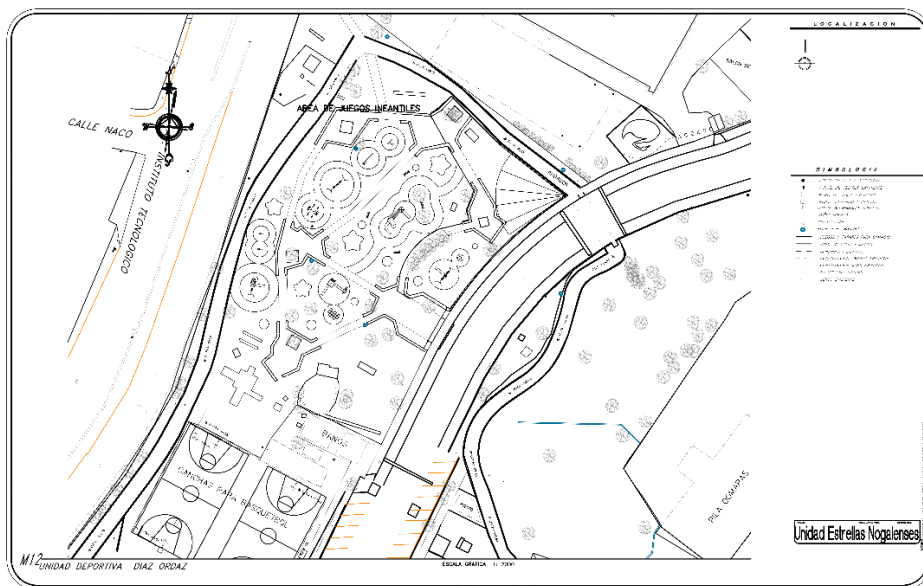
- **Presentación de la calidad del aire en Nogales.**

Se realizó la presentación de los resultados preliminares de la calidad del aire por un periodo de 36 semanas en la reunión de Justicia Ambiental de Sonora/Arizona organizada por el Arizona Department of Environmental Quality.




Proyecto: Rehabilitación Unidad Deportiva Estrellas Nogalenses.

Durante este mes se elaboró la propuesta para la rehabilitación del área de juegos de la Unidad Deportiva Estrellas Nogalenses y en la cancha de futbol se agregó un campo de futbol rápido.



Taller: Growing Water Smart.

Se asistió al taller participativo los días 10 y 11 de junio donde se trataron los temas de aguas pluviales, suministro y demanda de agua con la ciudad de Nogales Sonora y Nogales Arizona.



Coordinación de Geoestadística e Informática.

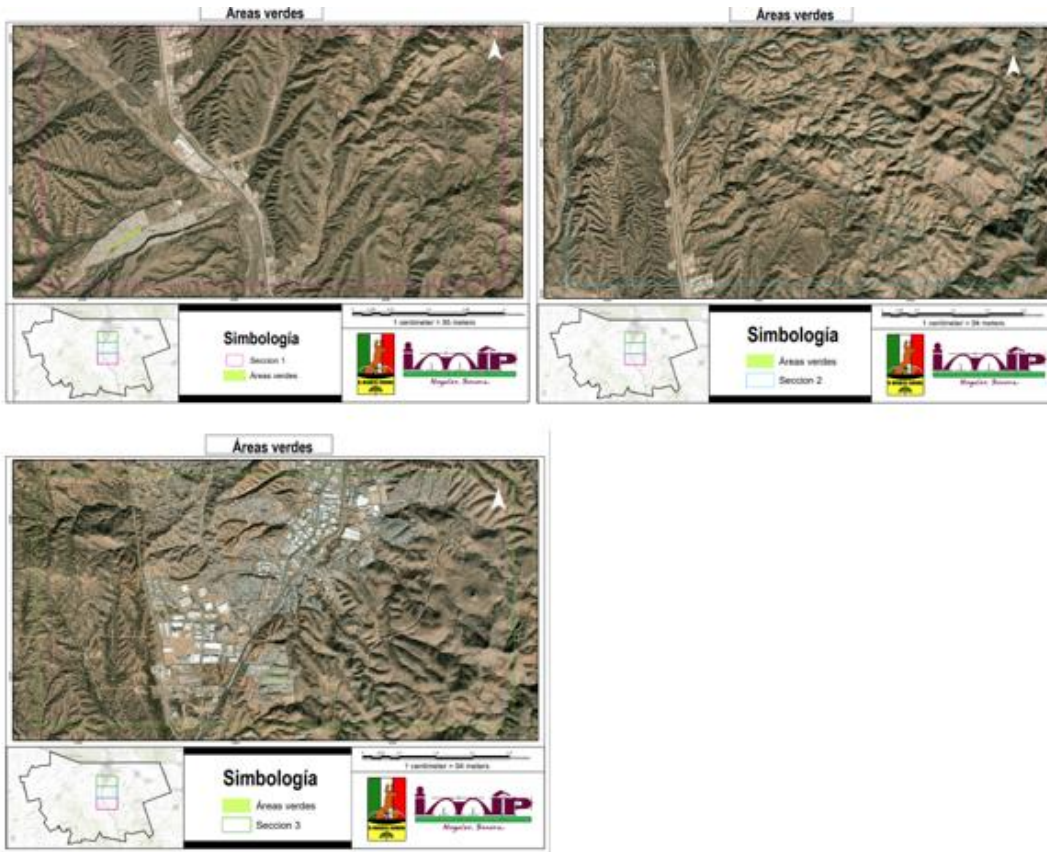
Actualización de base de datos del historial de lluvias/precipitación en H. Nogales.

- Seguimiento y control de las estaciones meteorológicas: Abril y Mayo.

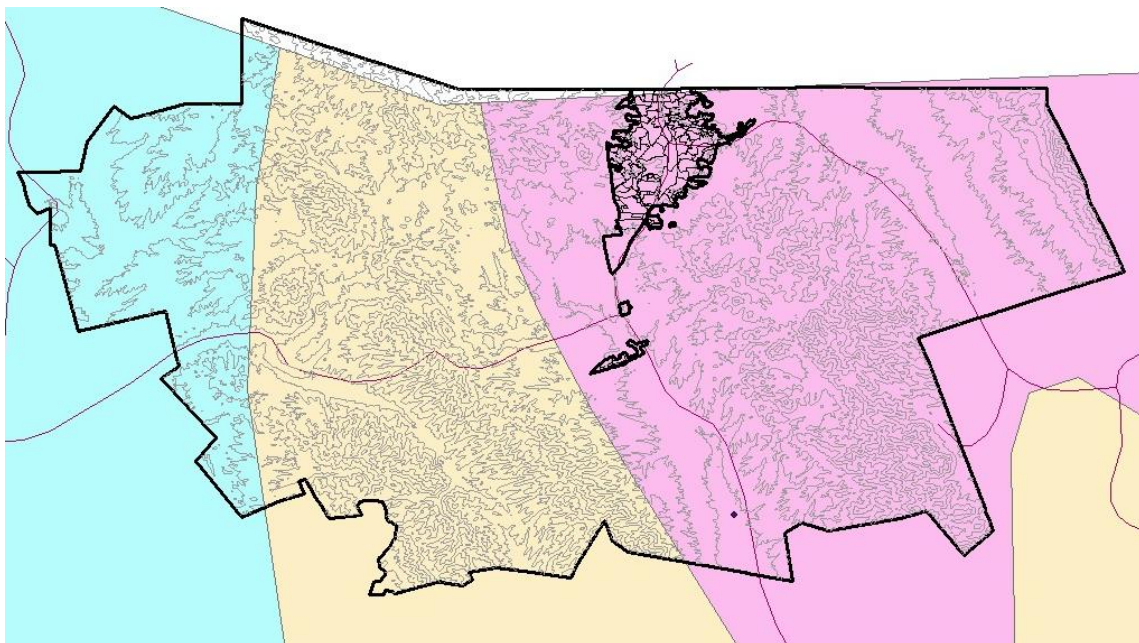
Estaciones	mm-mes												Total mm
	Enero	Febrero	Marzo	Abril	Mayo	Junio	Julio	Agosto	Septiembre	Octubre	Noviembre	Diciembre	
CILA	36.060 mm	34.036 mm	5.08 mm	5.842	0.000								
tal General (CHIMENEA A	38.862 mm	43.942 mm	13.97 mm	9.144	0.00 mm								
Mariposas	50.038 mm	52.832 mm	22.098 mm	6.096	8.128								
IMIP	34.036 mm	34.28 mm	14.23 mm	7.620	0.000								
San Fernando	93.472 mm	53.086 mm	26.924 mm	--	--								
COBACH	46.99 mm	39.116 mm	16.002 mm	17.780	0.000								
San Miguel	--	--	--	--	--								
Celaya	--	--	--	--	--								
CILA DAVIS	--	--	--	--	--								
La Mesa	--	--	--	--	--								
Fopin	50.546 mm	54.09 mm	28.20 mm	20.574	0.000								
Nuevo Nogales	--	--	--	--	--								
Colegio de Ingenieros	4.57 mm	0.00 mm	11.41 mm	16.256	0.000								
5 de Febrero (Prenosa)	40.64 mm	43.67 mm	11.92 mm	13.970	0.000								
Lomas De Fatima	45.974 mm	53.60 mm	20.06 mm	14.986	0.000								
Colosio Sector 2	39.116 mm	35.54 mm	18.80 mm	14.986	0.000								
Bellavista	43.688 mm	41.91 mm	21.84 mm	12.700	0.000								
UTN	0.00 mm	0.00 mm	0.00 mm	0.00 mm	0.000								
Imuris	41.91 mm	38.862 mm	35.052	13.970	0.000								








*"--" Indica que la estación no registro datos por algun motivo

	Formato Estándar: Informe Mensual de Dependencias Directas y Descentralizadas	Versión: 1
		Emisión: 21/06/2024



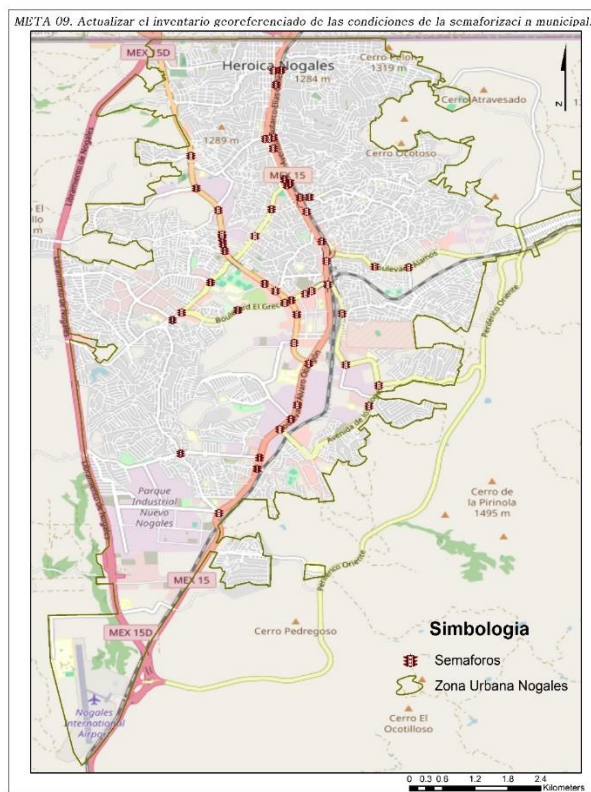
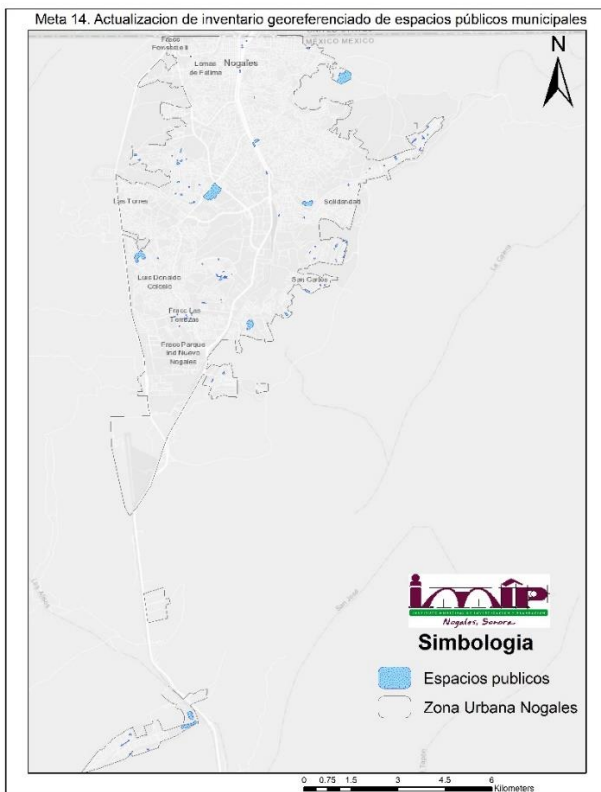
Actualización de cartografía básica del Municipio.

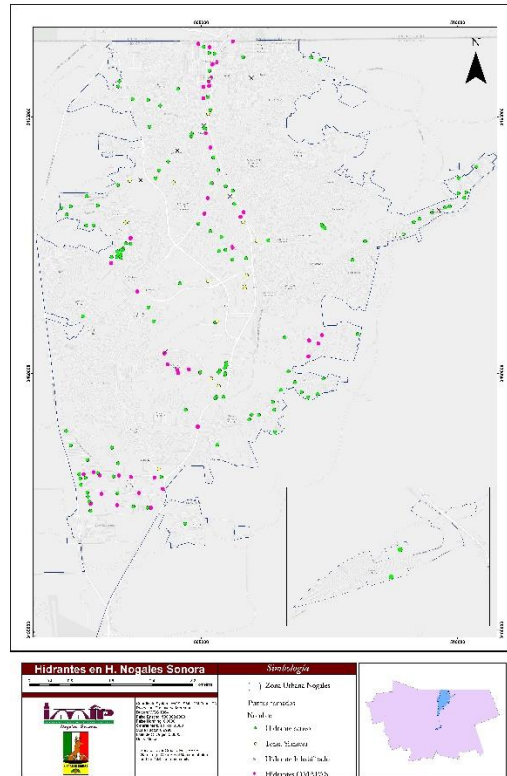


-  CARRETERAS
-  FISIO MEXICO
-  Fisiografia Mexico
-  REPUBLICA
-  REPUBLICA POR DIVISION
-  SHPS NOGALES
-  SHPS SONORA

-  Carreteras
-  Fisiografía México
-  Fisiografía México
-  República
-  República por división
-  SHPS Nogales
-  SHPS Sonora

Elaboración de mapas de georreferenciación de: Espacios públicos municipales, Semaforización, Hidrantes activos e inactivos.





Observatorio Urbano

Elaboración de presentación de manejo de aguas pluviales desde la óptica, educación, ciencia, y el gobierno.



**MANEJO DE AGUAS
PLUVIALES DESDE LA OPTICA
EDUCACION, CIENCIA Y EL
GOBIERNO.**

Registros mensuales de estadísticas de dependencias: Mayo.

- Seguridad pública: Incidencia delictiva.

GENERALIDADES				LUGAR DEL EVENTO												
FOLEO	FECHA	HORA	ENTIDAD	MUNICIPIO	LOCALIDAD	COLONIA	CALLE	FRENTE A LA CONSTRUCCION (NEGOCIO, FARMACIA,CANTINA, RESTAURANTE, ETC)			DELETO	ESPECIFICAR CADA INSTITUCION	NOMBRE DE QUIEN ATENDIO (RESP)			
31436	01/05/2024	05:53	SONORA	NOGALES	NOGALES	LOMAS ANZA	LOMAS ANZA				SIN DATO					
31584	01/05/2024	16:25	SONORA	NOGALES	NOGALES	LAS ACACIAS	LAS ACACIAS				SIN DATO					
31639	01/05/2024	20:05	SONORA	NOGALES	NOGALES	EL RASTRO COLOSIO	EL RASTRO COLOSIO				SIN DATO					
31712	02/05/2024	00:41	SONORA	NOGALES	NOGALES	COLOSIO	COLOSIO				SIN DATO					
31631	01/05/2024	19:42	SONORA	NOGALES	NOGALES	SOLIDARIDAD	SOLIDARIDAD				SIN DATO					
13795	01/05/2024	13:00	SONORA	NOGALES	NOGALES	CTS-CROC	CTS-CROC				SIN DATO					
31069	01/05/2024	17:55	SONORA	NOGALES	NOGALES	CENTRO	CENTRO				SIN DATO					
31434	01/05/2024	02:00	SONORA	NOGALES	NOGALES	MUNICIPAL	MUNICIPAL				SIN DATO					
31458	01/05/2024	06:08	SONORA	NOGALES	NOGALES	SAN MIGUEL	SAN MIGUEL				SIN DATO					
31691	02/05/2024	00:03	SONORA	NOGALES	NOGALES	RESIDENCIAL ALAMEDAS	RESIDENCIAL ALAMEDAS				SIN DATO					
31844	02/05/2024	15:00	SONORA	NOGALES	NOGALES	MANANTIAL	MANANTIAL				SIN DATO					
31916	02/05/2024	20:55	SONORA	NOGALES	NOGALES	SAN SEBASTIAN	SAN SEBASTIAN				SIN DATO					
31467	01/05/2024	12:35	SONORA	NOGALES	NOGALES	BOUVAR	BOUVAR				SIN DATO					
31904	02/05/2024	18:59	SONORA	NOGALES	NOGALES	RECINTO FISCALIZADO	RECINTO FISCALIZADO				SIN DATO					
31944	02/05/2024	22:27	SONORA	NOGALES	NOGALES	ENCINOS	ENCINOS				SIN DATO					
31963	02/05/2024	23:29	SONORA	NOGALES	NOGALES	LOMAS ANZA	LOMAS ANZA				SIN DATO					
31164	01/05/2024	20:07	SONORA	NOGALES	NOGALES	LOS SAUCES	LOS SAUCES				SIN DATO					
31447	01/05/2024	13:31	SONORA	NOGALES	NOGALES	LOMAS ANZA	LOMAS ANZA				SIN DATO					
31448	01/05/2024	03:45	SONORA	NOGALES	NOGALES	ARTICULO 27	ARTICULO 27				SIN DATO					
311743	02/05/2024	06:20	SONORA	NOGALES	NOGALES	FUNDO LEGAL	FUNDO LEGAL				SIN DATO					
31962	02/05/2024	23:19	SONORA	NOGALES	NOGALES	LAS ACACIAS	LAS ACACIAS				SIN DATO					
32301	04/05/2024	04:23	SONORA	NOGALES	NOGALES	COLOSIO	COLOSIO				SIN DATO					
32184	03/05/2024	18:50	SONORA	NOGALES	NOGALES	DEL VALLE II	DEL VALLE II				SIN DATO					